



Załącznik Graficzny Nr 1c - Podstawowe kierunki zmian funkcjonalno - przestrzennych  
 Gminnego Programu Rewitalizacji Miasta Bydgoszczy - podobszar ZIMNE WODY - CZERSKO POLSKIE

LEGENDA:

-  Granica Obszaru Gminnego Programu Rewitalizacji
-  Istniejące budynki i podziały ewidencyjne

GPR - GŁÓWNE PROJEKTY I PRZEDSIĘWZIĘCIA REWITALIZACYJNE

1.2 Podniesienie poziomu edukacji szkolnej i pozaszkolnej, w tym zwiększenie szans edukacyjnych dzieci ze środowisk defaworyzowanych

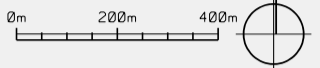
Projekt Nr.3

 Reaktywacja świetlicy opiekuńczo - wychowawczej "Marzenia" przy ulicy Smoleńskiej 43, wraz z programem "adopcji" przestrzeni wokół świetlicy.







SKALA OPRACOWANIA 1:5000

układ współrzędnych 2000 s6  
 układ wysokości Amsterdam

opracowanie mapy  
 na podstawie mapy zasadniczej  
 Licencja nr MPG.D.416.125.2016\_0461\_P



ELEMENTY (DOCELOWEJ) KOMPOZYCJI URBANISTYCZNEJ:

-  System zieleni krajobrazowej, ochronnej oraz tereny rekreacji i sportu
-  Tereny wód powierzchniowych
-  Tereny rozwoju funkcji usługowych
-  Tereny rozwoju funkcji produkcyjno - usługowych
-  Tereny rozwoju funkcji mieszkaniowo - usługowych
-  Główne korytarze drogowe - stan docelowy

